




**LEGENDA / LEYENDA**  
 Azterketa-eremua  
 Ambito de estudio

**EIBARKO (GIPUZKOA) HIRI-ANTOLAMENDUKO PLAN OROKORRAREN BERRIKUSPENAREN INGURUMEN-EBALUAZIO ESTRATEGIKOAREN HASIERAKO AGIRIA**

**DOCUMENTO DE INICIO DE LA EVALUACIÓN AMBIENTAL ESTRATÉGICA DE LA REVISIÓN DEL PLAN GENERAL DE ORDENACIÓN URBANA DE EIBAR (GIPUZKOA)**

MAPAREN IZENBURUA  
**TÍTULO DEL MAPA:** AZTERKETA-EREMUA  
 ÁMBITO DE ESTUDIO

MAP A ZK MAP A Nº:	2	ESKALA ESCALA:	1:25.000 	DATA FECHA:	2021 AZAROA NOVIEMBRE 2021	BARNE-ERREFERENTZIA REFERENCIA INTERNA:	020 1SA4040
ORRI HOJA:	1	Inprimatzeko formatua Formato de impresión: DIN-A3		COORDENADAK COORDENADAS:		ETRS 89 UTM ZONA 30N	
BER. REV.	0	DATA FECHA:	11/2021	DESKRIBAPEN DESCRIPCIÓN:	MARRAZTUA DIBUJADO:	EGIAZTATUA COMPROBADO:	ONARTUA APROBADO:
					